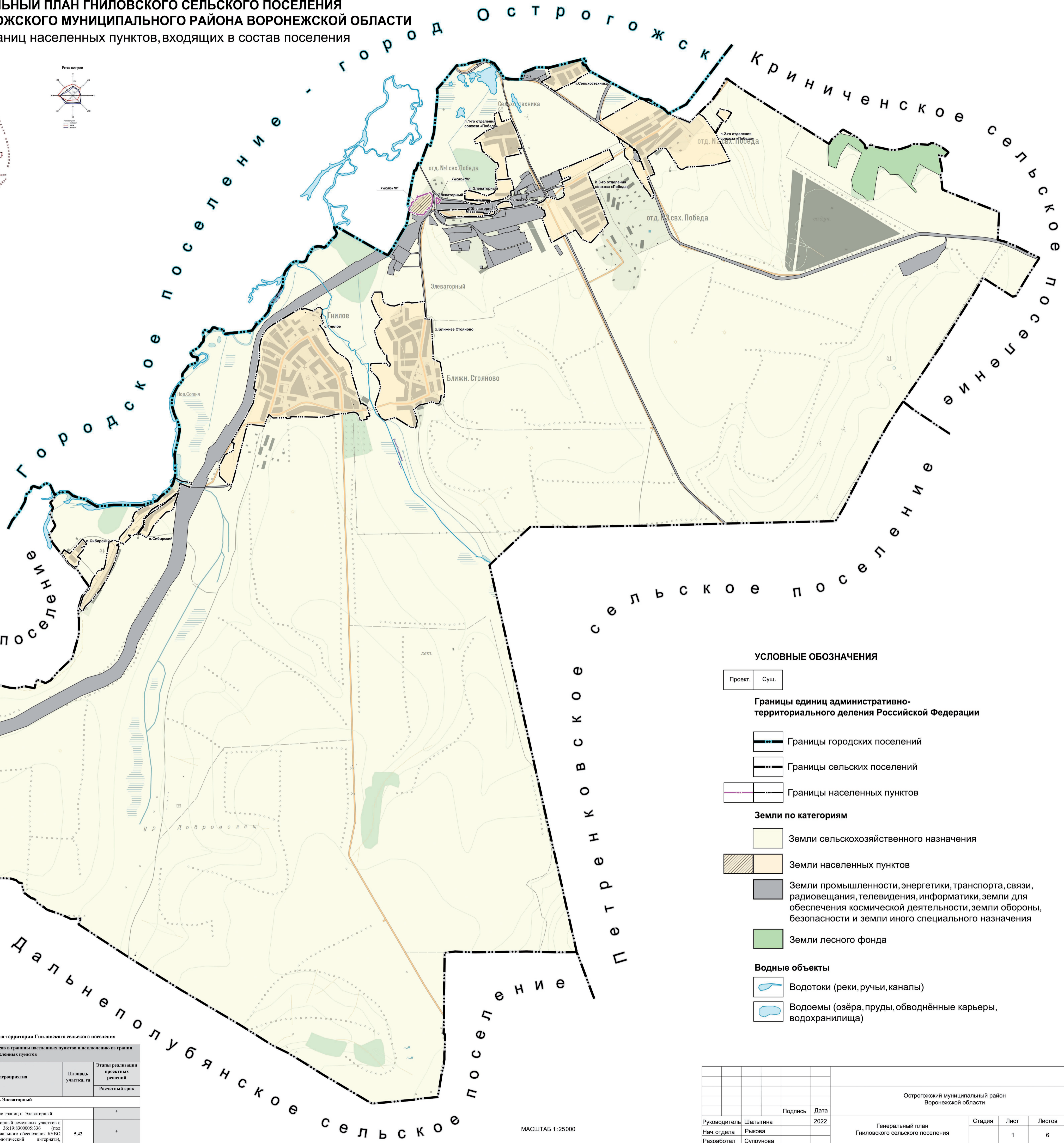
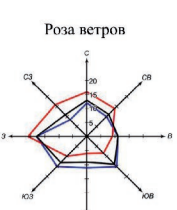
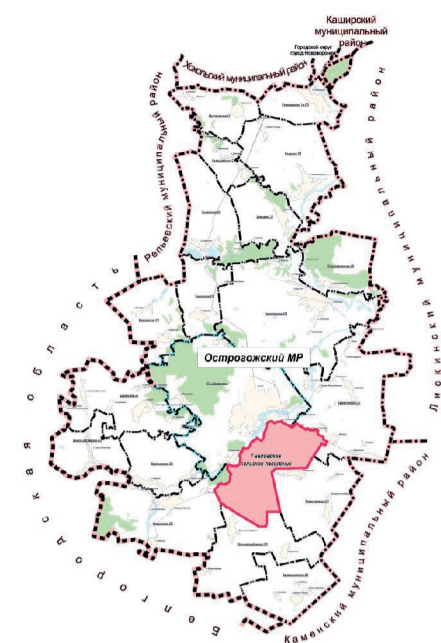




# ГЕНЕРАЛЬНЫЙ ПЛАН ГНИЛОВСКОГО СЕЛЬСКОГО ПОСЕЛЕНИЯ ОСТРОГОЖСКОГО МУНИЦИПАЛЬНОГО РАЙОНА ВОРОНЕЖСКОЙ ОБЛАСТИ

Карта границ населенных пунктов, входящих в состав поселения



## УСЛОВНЫЕ ОБОЗНАЧЕНИЯ

Проект.	Сущ.
---------	------

### Границы единиц административно-территориального деления Российской Федерации

	Границы городских поселений
	Границы сельских поселений
	Границы населенных пунктов

### Земли по категориям

	Земли сельскохозяйственного назначения
	Земли населенных пунктов
	Земли промышленности, энергетики, транспорта, связи, радиовещания, телевидения, информатики, земли для обеспечения космической деятельности, земли обороны, безопасности и земли иного специального назначения
	Земли лесного фонда

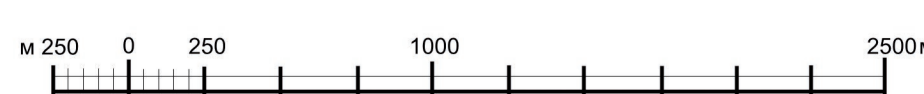
### Водные объекты

	Водотоки (реки, ручьи, каналы)
	Водоемы (озёра, пруды, обводнённые карьеры, водохранилища)

### Проектные предложения по развитию территории Гниловского сельского поселения

№ участка на карте	Наименование мероприятия	Площадь участка, га	Этапы реализации проектных решений	
			Решение	Расчетный срок
п. Элеваторный				
Проведение комплекса мероприятий по установлению границ п. Элеваторный				
Участок №1	Включение в границы п. Элеваторный земельных участков с кадастровыми номерами 36:19:8300005:336 (под действующим учреждением социального обеспечения БУВО «Острогожский психоневрологический интернат»), 36:19:8300005:334	5,42	+	
Участок №2	Включение в границы п. Элеваторный земельного участка с кадастровым номером 36:19:2500001:12 (для ведения личного подсобного хозяйства). По сведениям из ЕГРН земельный участок имеет категорию земель «земли населенных пунктов»	0,26	+	

МАСШТАБ 1:25000



				Острогожский муниципальный район Воронежской области		
		Подпись	Дата			
Руководитель	Шальгина		2022	Генеральный план Гниловского сельского поселения		
Нач. отдела	Рыкова					
Разработал	Супрунова					
Выполнил	Супрунова			Карта границ населенных пунктов. Административно-территориальное устройство Гниловского сельского поселения Острогожского муниципального района		
					1	6
				БУВО "Нормативно-проектный центр"		